GARMIN®

APPROACH® G82

Urządzenie podręczne GPS klasy premium dla golfistów

Podręcznik użytkownika

Spis treści

Wstęp 4
Ogólne informacje o urządzeniu 4
Ogólne informacje o ekranie głównym 4
Pierwsze kroki 4
Włączanie i wyłączanie urządzenia 5
Blokowanie i odblokowanie ekranu dotykowego 5

Granie w golfa 6
Widok dołka 6
Tryb z dużymi cyframi 7
Zmiana dołków 7
Menu gry w golfa 7
Podgląd greenu 8
Pomiar dystansu za pomocą dotykowego wyznaczania celu 8
Wyświetlanie dystansu PlaysLike 9
Wyświetlanie kierunku do dołka 9
Wyświetlanie prędkości i kierunku wiatru 9
Mierzenie uderzenia 10
Zapisywanie własnych celów 10
Wymazywanie własnych celów 10
Wirtualny caddie 10
Aktywowanie trybu turnieju 11
Zachowaj wyniki 11
Informacje o karcie wyników 11
Ustawianie metody punktacji 12
Ustawianie handicapu gracza 13
Włączanie śledzenia statystyk 13
Historia 13
Kończenie rundy 13

Funkcje treningu z radarem 14
Trening z funkcją Strzelnica golfowa 14
Trening tempa 15
Trening celności 16
Korzystanie z funkcji treningu puttowania 17
Przegląd puttowania 19
Mapowanie torby 19
Ustawienia treningu z radarem 21
Ustawianie współczynnika toczenia 21

Funkcje online 23
Parowanie smartfonu 23
Aplikacja Garmin Golf™ 23
Automatyczne aktualizacje pól golfowych 23
Dostosowywanie listy kijów golfowych 23
Podłączanie do sparowanego telefonu 23
Wyłączanie łączności telefonicznej Bluetooth® 24
Łączenie z siecią bezprzewodową 24
Czujniki kijów 24
Parowanie czujnika z urządzeniem 24
Parowanie dalmierza 24

Ustawienia 26
Ustawienia punktacji 26
Ustawienia PlaysLike 26
Ustawienia systemowe 27
Ustawienia łączności z telefonem 27
Ustawienia podświetlenia 27
Zmienianie jednostek miary 27
Ustawianie kodu dostępu urządzenia 28

Informacje o urządzeniu 29
Korzystanie z uchwytu magnetycznego 29
Ładowanie urządzenia 30
Wskazówki dotyczące bezpieczeństwa urządzenia 31
Czyszczenie urządzenia 31
Czyszczenie portu USB 31
Przechowywanie przez dłuższy czas 31
Korzystanie z podświetlenia 31
Dane techniczne 32
Wyświetlanie informacji dotyczących zgodności i przepisów związanych z e-etykietami 32
Aktualizacje produktów 32
Aktualizowanie oprogramowania za pomocą aplikacji Garmin Golf™ 32
Podłączanie urządzenia do komputera 32

Konfigurowanie Garmin Express™ ... 33
Aktualizacja oprogramowania przy użyciu aplikacji Garmin Express™ 33
Źródła dodatkowych informacji 33

Rozwiązywanie problemów 34

Moje urządzenie nie może znaleźć pól golfowych w pobliżu 34
Mój telefon nie łączy się z urządzeniem 34
Moje urządzenie wyświetla nieprawidłowy język 34
Moje urządzenie wyświetla nieprawidłowe jednostki miar 34
Ponowne uruchamianie urządzenia 34
Przywracanie wszystkich domyślnych ustawień 34
Odbieranie sygnałów satelitarnych 35
Poprawianie odbioru sygnałów satelitarnych GPS 35
Opuszczanie trybu demonstracyjnego 35

Wstęp

⚠ OSTRZEŻENIE

Należy zapoznać się z zamieszczonym w opakowaniu produktu przewodnikiem *Ważne informacje dotyczące bezpieczeństwa i produktu* zawierającym ostrzeżenia i wiele istotnych wskazówek.

Ogólne informacje o urządzeniu

① Przycisk zasilania	Naciśnij, aby włączyć urządzenie. Naciśnij, aby zablokować lub odblokować ekran w trakcie rundy. Naciśnij i przytrzymaj, aby wyłączyć urządzenie.
② Przycisk radaru	Naciśnij, aby włączyć lub wyłączyć radar (*Funkcje treningu z radarem*, strona 14).
③ Ekran dotykowy	Przesuń palcem, aby przewijać menu, opcje i ustawienia (*Ogólne informacje o ekranie głównym*, strona 4). Dotknij, aby wybrać.
④ Port USB (pod anteną komunikatów pogodowych)	Unieś osłonę zabezpieczającą, aby podłączyć kompatybilny przewód USB w celu naładowania urządzenia lub przesłania danych przy użyciu komputera (*Ładowanie urządzenia*, strona 30). Załóż osłonę zabezpieczającą, aby zapobiec uszkodzeniom portu USB (*Czyszczenie portu USB*, strona 31).
⑤ Magnes	Umieść urządzenie tyłem na uchwycie magnetycznym lub metalowej powierzchni meleksa (*Korzystanie z uchwytu magnetycznego*, strona 29).

Ogólne informacje o ekranie głównym

Ekran główny zapewnia szybki dostęp do wszystkich funkcji urządzenia podręcznego dla golfistów Approach®.

	Wybierz tę opcję, aby używać radaru do ćwiczeń na strzelnicy golfowej i treningu puttowania oraz oceniać dostępne kije w torbie golfowej pod kątem ich zasięgu (*Funkcje treningu z radarem*, strona 14).
	Wybierz, aby znaleźć pobliskie pole golfowe i rozpocząć rundę gry w golfa (*Granie w golfa*, strona 6).
	Wybierz, aby między innymi skonfigurować ustawienia gry w golfa i systemu, połączyć urządzenie z dalmierzem lub siecią Wi-Fi® (*Ustawienia*, strona 26).

Pierwsze kroki

Przy pierwszym użyciu urządzenia wykonaj poniższe czynności w celu skonfigurowania urządzenia i zapoznania się z jego podstawowymi funkcjami.

1. Naciśnij ●, aby włączyć urządzenie (*Ogólne informacje o urządzeniu*, strona 4).
2. Dotknij ekranu dotykowego, aby wybrać preferowany język oraz odpowiedzieć na monity urządzenia.
3. Parowanie telefonu (*Parowanie smartfonu*, strona 23).

Sparowanie z telefonem zapewnia dostęp do synchronizacji kart wyników, aktualizacji pól golfowych, wyników na żywo w aplikacji Garmin Golf™, aktualizacji oprogramowania i nie tylko.

4 W razie potrzeby utwórz kod dostępu w celu zabezpieczenia urządzenia (*Ustawianie kodu dostępu urządzenia*, strona 28).

5 Sprawdzanie aktualizacji oprogramowania i map (*Aplikacja Garmin Golf™*, strona 23).

Aby zapewnić najlepsze działanie urządzenia, należy regularnie aktualizować jego oprogramowanie. Aktualizacje oprogramowania zawierają zmiany i ulepszenia wpływające na prywatność, bezpieczeństwo i poszczególne funkcje.

6 Całkowicie naładuj urządzenie, tak aby energii starczyło na całą rundę golfa (*Ładowanie urządzenia*, strona 30).

Włączanie i wyłączanie urządzenia

Przy pierwszym użyciu urządzenia pojawi się monit o wybranie języka, jednostki pomiaru oraz ustawienie dystansu dla drivera.

Naciśnij przycisk zasilania.

UWAGA: Aby wyłączyć urządzenie, przytrzymaj przycisk zasilania, a następnie wybierz **TAK**.

Blokowanie i odblokowanie ekranu dotykowego

Można zablokować ekran dotykowy podczas grania rundy, aby nie dopuścić do niezamierzonego dotykania ekranu.

1 Naciśnij przycisk zasilania.

2 Naciśnij ponownie przycisk zasilania, aby odblokować ekran dotykowy.

Granie w golfa

Przed rozpoczęciem gry w golfa należy poczekać, aż urządzenie odbierze sygnały z satelitów. Może to potrwać od 30 to 60 sekund.

1 Wybierz ⛳.

   Urządzenie lokalizuje satelity, oblicza Twoją pozycję i wybiera pole golfowe, jeśli w pobliżu jest tylko jedno pole golfowe.

2 Jeśli pojawi się lista pól golfowych, wybierz pole z listy.

3 Wybierz obszar tee.

4 Wybierz metodę punktacji i dodaj graczy (*Ustawianie metody punktacji*, strona 12).

5 Wybierz **Start**.

   PORADA: Otwórz aplikację Garmin Golf™, w której wykupiono subskrypcję, aby wyświetlić poziomice greenów GreenZoom dla każdego dołka (*Aplikacja Garmin Golf™*, strona 23).

Widok dołka

Na urządzeniu wyświetla się aktualny dołek, na którym grasz.

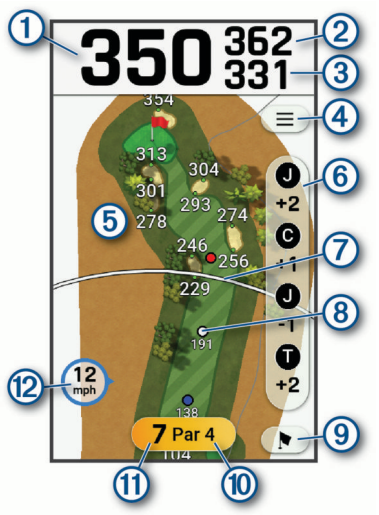

1	Wyświetla dystans do środkowej części greena lub wybranej pozycji chorągiewki. Dotknij odległości do greenu, aby wyświetlić dystans PlaysLike (*Wyświetlanie dystansu PlaysLike*, strona 9).
2	Wyświetla dystans do tylnej części greena.
3	Wyświetla dystans do przedniej części greena.
4	Wybierz, aby wyświetlić i zaktualizować golfowe opcje oraz ustawienia (*Menu gry w golfa*, strona 7).
5	Wyświetla mapę dołków. Dotknij mapy, aby zmierzyć odległość, korzystając z funkcji kierowania dotykiem (*Pomiar dystansu za pomocą dotykowego wyznaczania celu*, strona 8).
6	Wybierz, aby wyświetlić i zaktualizować kartę wyników (*Zachowaj wyniki*, strona 11).
7	Wyświetla odległość uderzenia od obszaru tee (*Ustawienia*, strona 26).
8	Wyświetla dystanse lay-up do chorągiewki. Kolory wskazują dystans w metrach lub jardach: czerwony oznacza 100, biały 150, niebieski 200, a żółty 250.
9	Wybierz, aby wyświetlić zbliżenie na green w celu dostosowania położenia chorągiewki (*Podgląd greenu*, strona 8).
10	Wyświetla par dla bieżącego dołka.
11	Wyświetla numer bieżącego dołka. Wybierz, aby zmienić numer dołka (*Zmiana dołków*, strona 7).
12	Wyświetla prędkość i kierunek wiatru (*Wyświetlanie prędkości i kierunku wiatru*, strona 9).

Tryb z dużymi cyframi

Można zmienić wielkość cyfr wyświetlanych na ekranie podglądu dołka.

Podczas rozgrywania rundy wybierz kolejno ☰ > **Ustawienia** > **Duże cyfry**.

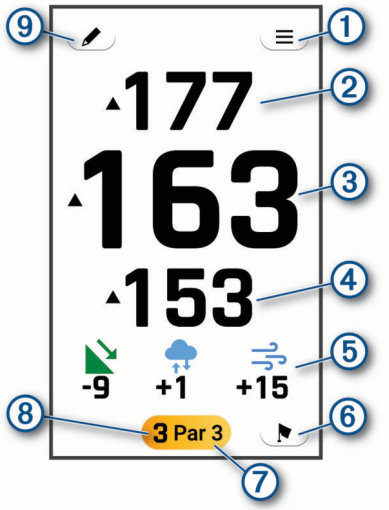

1	Wybierz, aby wyświetlić i zaktualizować golfowe opcje oraz ustawienia (*Menu gry w golfa*, strona 7).
2	Wyświetla dystans do tylnej części greena.
3	Wyświetla dystans do środkowej części greena lub wybranej pozycji chorągiewki.
4	Wyświetla dystans do przedniej części greena.
5	Wyświetla dystans PlaysLike oraz ikony, gdy dotkniesz odległości do greenu (*Wyświetlanie dystansu PlaysLike*, strona 9).
6	Wybierz, aby wyświetlić zbliżenie na green w celu dostosowania położenia chorągiewki (*Podgląd greenu*, strona 8).
7	Wyświetla par dla bieżącego dołka.
8	Wyświetla numer bieżącego dołka. Wybierz, aby zmienić numer dołka (*Zmiana dołków*, strona 7).
9	Wybierz, aby wyświetlić i zaktualizować kartę wyników (*Zachowaj wyniki*, strona 11).

Zmiana dołków

Dołki można zmieniać ręcznie na ekranie widoku dołka.

1 Podczas wyświetlania informacji dotyczących dołków dotknij numeru bieżącego dołka.
2 Wybierz dołek.

Menu gry w golfa

Podczas partii, możesz wybrać ☰, aby uzyskać dostęp do dodatkowych funkcji w menu gry w golfa.

Wirtualny caddie: Umożliwia zażądanie zalecenia dotyczącego kija od wirtualnego caddiego (*Wirtualny caddie*, strona 10).

Tablica wyników: Otwiera kartę wyników dla danej partii (*Zachowaj wyniki*, strona 11).

PinPointer: Funkcja PinPointer działa jak kompas, który pomaga określić kierunek do miejsca chorągiewki, gdy nie widzisz greena. Dzięki niej wiesz, w którym kierunku masz wykonać uderzenie, nawet będąc między drzewami lub głęboko w piaskowym bunkrze (*Wyświetlanie kierunku do dołka*, strona 9).

UWAGA: Nie używaj funkcji PinPointer, gdy urządzenie jest przymocowane do torby lub wózka golfowego. Zakłócenia magnetyczne spowodowane przez torbę lub wózek golfowy mogą mieć wpływ na dokładność kompasu.

Wiatr: Otwiera panel wskaźnika pokazującego kierunek i prędkość wiatru względem chorągiewki (*Wyświetlanie prędkości i kierunku wiatru*, strona 9).

Zmierz uderzenie: Umożliwia zmierzenie odległości do piłki (*Mierzenie uderzenia*, strona 10).

Własne cele: Umożliwia zapisanie pozycji, np. obiektu lub przeszkody, dla bieżącego dołka (*Zapisywanie własnych celów*, strona 10).

Dodaj ostatnie 9 dołków: Umożliwia dodanie dziewięciu ostatnich dołków do rozegrania w drugiej połowie partii golfowej.

UWAGA: Ustawienie to pojawia się tylko podczas rozgrywki na polu z 9 dołkami.

Zmień green: Pozwala na zmianę greena, gdy dla danego dołka dostępnych jest więcej niż jeden green.

Ustawienia: Umożliwia dostosowanie ustawień i funkcji urządzenia (*Ustawienia*, strona 26).

Zakończ partię: Kończy bieżącą partię (*Kończenie rundy*, strona 13).

Podgląd greenu

W trakcie rundy można przyjrzeć się bliżej greenowi i zmienić pozycję chorągiewki.

1. Rozpocznij rozgrywanie rundy (*Granie w golfa*, strona 6).
2. Wybierz ⚑.
3. Dotknij ekranu lub przeciągnij flagę ①, aby przesunąć pozycję chorągiewki.

Podczas przesuwania flagi przednie i tylne znaczniki odległości ② dostosowują się do nowych pomiarów odległości.

Odległości na ekranie z widokiem dołka zostaną zaktualizowane na podstawie nowej pozycji chorągiewki. Pozycja chorągiewki zapisywana jest tylko dla bieżącej partii.

Pomiar dystansu za pomocą dotykowego wyznaczania celu

Podczas rozgrywania partii golfa możesz wskazać cel palcem, aby zmierzyć odległość do dowolnego miejsca na mapie.

1. Rozpocznij rozgrywanie partii golfa (*Granie w golfa*, strona 6).
2. Dotknij dowolnego miejsca na mapie.

   Na mapie pojawi się znacznik celu ⌖.
3. Dotknij ekranu lub przeciągnij znacznik celu ①, aby ustawić pozycję celu.

   Możesz sprawdzić odległość od obecnej pozycji do znacznika celu i od znacznika celu do pozycji chorągiewki.

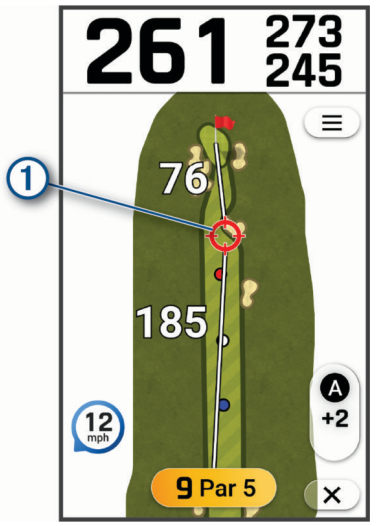

4 Wybierz ✕, aby wrócić do mapy dołka.

Wyświetlanie dystansu PlaysLike

Funkcja dystansu PlaysLike uwzględnia zmiany wysokości na polu, prędkość wiatru, kierunek wiatru i gęstość powietrza, pokazując skorygowaną odległość do greena.

PORADA: Możesz skonfigurować dane uwzględniane w dostosowaniach PlaysLike w ustawieniach urządzenia (*Ustawienia PlaysLike*, strona 26).

Podczas rozgrywania rundy dotknij odległości do greenu.

Obok każdej odległości pojawi się ikona wskazująca odległość PlaysLike.

▲	Dystans jest dłuższy od oczekiwanego.
■	Dystans jest zgodny z oczekiwaniami.
▼	Dystans jest krótszy od oczekiwanego.
↗	Różnica odległości spowodowana zmianami wysokości.
☁	Różnica odległości spowodowana gęstością powietrza.
≋	Różnica odległości spowodowana prędkością i kierunkiem wiatru.

Wyświetlanie kierunku do dołka

Funkcja PinPointer działa jak kompas, który pomaga określić kierunek do greena, gdy go nie widzisz. Dzięki niej wiesz, w którym kierunku masz wykonać uderzenie, nawet będąc między drzewami lub głęboko w piaskowym bunkrze.

UWAGA: Nie używaj funkcji PinPointer, gdy urządzenie jest przymocowane do torby lub wózka golfowego. Zakłócenia magnetyczne spowodowane przez torbę lub wózek golfowy mogą mieć wpływ na dokładność kompasu.

1 Podczas rozgrywania rundy wybierz ☰.
2 Wybierz **PinPointer**.
   Strzałka wskazuje drogę do pozycji chorągiewki.

Wyświetlanie prędkości i kierunku wiatru

Funkcja wiatru to wskaźnik, który pokazuje prędkość i kierunek wiatru w odniesieniu do znacznika. Funkcja wiatru wymaga połączenia z aplikacją Garmin Golf™.

1 Podczas rozgrywania rundy wybierz ☰.
2 Wybierz **Wiatr**.

Strzałka wskazuje kierunek wiatru w odniesieniu do znacznika.

PORADA: Możesz również sprawdzić prędkość i kierunek wiatru, wybierając ikonę wiatru na ekranie widoku dołka (*Widok dołka*, strona 6).

Mierzenie uderzenia

1 Wykonaj uderzenie i obserwuj, gdzie wyląduje piłka.
2 Wybierz kolejno ☰ > **Zmierz uderzenie** > **Start**.
3 Podejdź lub podjedź do swojej piłki.
4 Wybierz **Zapisz**.

   UWAGA: W razie potrzeby możesz wybrać **Zeruj**, aby wyzerować dystans.
5 Wybierz kij.

Twoje zmierzone uderzenia są zapisywane na karcie wyników dla danej rundy. Zsynchronizuj urządzenie podręczne dla golfistów z aplikacją Garmin Golf™, aby wyświetlać wykonane uderzenia i kartę wyników bezpośrednio w aplikacji (*Aplikacja Garmin Golf™*, strona 23).

Zapisywanie własnych celów

Podczas rundy można zapisać do pięciu własnych celów dla każdego dołka. Zapisywanie celu przydaje się w celu rejestrowania obiektów lub przeszkód, które nie są pokazane na mapie.

1 Stań blisko celu, który chcesz zapisać.

   UWAGA: Nie można zapisać celu, który jest daleko od aktualnie wybranego dołka.
2 Na ekranie z informacjami dotyczącymi dołków wybierz kolejno ☰ > **Własne cele**.
3 Wybierz typ celu.
4 W razie potrzeby wybierz **Dodaj nowy**, aby dodać kolejne cele.

Wymazywanie własnych celów

Możesz wymazać wszystkie zapisane cele dla aktualnego dołka.

Wybierz kolejno ☰ > **Własne cele** > **Wyczyść cele** > **OK**.

Wirtualny caddie

Funkcja Wirtualny caddie przedstawia rekomendacje dotyczące kijów w oparciu o dołek, dane dotyczące wiatru i dotychczasowej skuteczności każdego kija. Możesz użyć funkcji mapowania toru lotu piłki, aby ocenić posiadane kije golfowe i wykorzystać dane dotyczące kijów podczas gry przy użyciu funkcji Wirtualny caddie (*Mapowanie torby*, strona 19). Zanim możliwe będzie korzystanie z funkcji Wirtualny caddie, musisz rozegrać pięć rund, monitorować swoje kije i przesłać swoje karty wyników do aplikacji za pomocą sparowanego telefonu.

PORADA: Możesz także korzystać z czujników do monitorowania kijów Approach® z funkcją Wirtualny caddie.

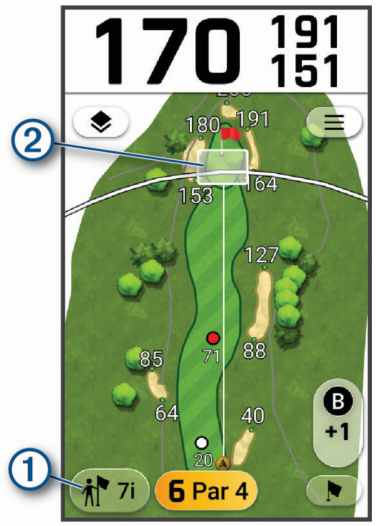

1	Wyświetla zalecany kij lub zalecaną kombinację kijów dla danego dołka. Wybierz, aby wyświetlić inne opcje kija.
2	Wyświetla obszar dyspersji uderzenia dla następnego uderzenia zalecanym kijem na podstawie historii uderzeń danym kijem.

Aktywowanie trybu turnieju

Ustawienie trybu turnieju wyłącza następujące funkcje: PinPointer, PlaysLike, Wirtualny caddie oraz GreenZoom. Te funkcje nie są dozwolone w trakcie turniejów objętych sankcjami lub rund obliczania handicapu.

Funkcja poziomic greenów GreenZoom wymaga wykupienia subskrypcji aplikacji Garmin Golf™ (*Aplikacja Garmin Golf™*, strona 23).

Podczas rozgrywania rundy wybierz kolejno ☰ > **Ustawienia** > **Tryb turnieju** > **Stan** > **Włączono**.

Zachowaj wyniki

Możesz zachować wyniki dla maksymalnie czterech graczy.

1 Rozpocznij rozgrywanie rundy (*Granie w golfa*, strona 6).
2 Wybierz kartę wyników.
3 Wybierz dołek, aby wpisać liczbę uderzeń.
4 Wybierz — lub +, aby ustawić wynik.
5 Wybierz ✔, aby zapisać wynik.

UWAGA: Możesz wybrać ✕, aby anulować.

PORADA: Aby ręcznie dostosować wynik w dowolnym momencie rozgrywanej rundy, wybierz kolejno ☰ > **Tablica wyników**.

6 W razie potrzeby wybierz ✎, aby edytować ustawienia punktacji, w tym imię każdego gracza, lub dodawać albo kasować graczy.

Informacje o karcie wyników

Możesz wyświetlać i zmieniać imię i nazwisko każdego gracza oraz wynik w trakcie rundy z użyciem karty wyników.

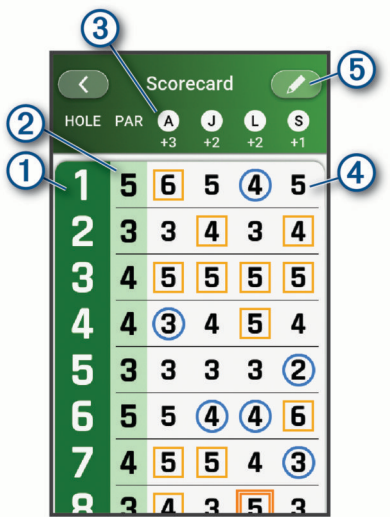

1	Wyświetla numer dołka.
2	Wyświetla normę dla dołka.
3	Wyświetla pierwszą literę imienia gracza.
4	Wyświetla uderzenia dla dołka. Wybierz, aby wpisać lub uaktualnić liczbę uderzeń dla dołka lub wyświetlić informacje o dołku dla każdego gracza. **UWAGA:** Twój wynik może zostać podświetlony, aby pokazać, jak blisko jesteś normy dla danego dołka. Jedno jasnoniebieskie kółko: jedno poniżej normy Dwa ciemnoniebieskie kółka: co najmniej dwa poniżej normy Jasnopomarańczowy kwadrat: jedno powyżej normy Inny kolorowy kwadrat: co najmniej dwa powyżej normy; różne kolory oznaczają daną liczbę powyżej normy Brak wyróżnienia: norma
5	Wybierz, aby wyświetlić i uaktualnić ustawienia punktacji.

Ustawianie metody punktacji

Można wybrać metodę, której urządzenie będzie używać do rejestrowania wyników.

1 Wybierz opcję:
   - Jeśli obecnie rozgrywasz rundę, wybierz kolejno ☰ > **Tablica wyników** > ✎ > **Metoda punktacji**.
   - Jeśli obecnie nie rozgrywasz rundy, wybierz kolejno ⚙ > **Punktacja** > **Metoda punktacji**.

2 Wybierz metodę punktacji.

Informacje o punktacji Stableford

W przypadku wybrania metody punktacji Stableford (*Ustawianie metody punktacji*, strona 12) punkty są przyznawane na podstawie liczby uderzeń wykonanych w stosunku do normy. Na koniec rundy najwyższy wynik wygrywa. Urządzenie przyznaje punkty zgodnie z zasadami amerykańskiego stowarzyszenia United States Golf Association.

Tablica wyników gry Stableford wyświetla punkty zamiast ruchów.

Punkty	Liczba uderzeń wykonanych w stosunku do normy
0	2 lub więcej powyżej
1	1 powyżej
2	Norma
3	1 poniżej
4	2 poniżej
5	3 poniżej

Informacje o punktacji match

Po wybraniu metody punktacji match (*Ustawianie metody punktacji*, strona 12) jeden punkt jest przyznawany za każdy dołek graczowi, który ma najmniej uderzeń. Po zakończeniu rundy wygrywa gracz, który wygrał najwięcej dołków.

UWAGA: Punktacja match jest dostępna tylko dla dwóch graczy.

Po ustawieniu urządzenia na liczenie uderzeń ustala ono zwycięzcę każdej rundy. W innej sytuacji na koniec każdego dołka wybierz gracza, który miał najmniej uderzeń, a w przypadku równej liczby uderzeń wybierz Remis.

Informacje o punktacji skins

Po wybraniu metody punktacji skins (*Ustawianie metody punktacji*, strona 12) gracze rywalizują o nagrodę na każdym dołku.

Po ustawieniu urządzenia na liczenie uderzeń ustala ono zwycięzcę każdego dołka. W innej sytuacji po zakończeniu każdego dołka wybierz gracza, który miał najmniej uderzeń. Możesz wybrać kilku graczy, jeżeli jest remis.

Ustawianie handicapu gracza

1. Podczas rozgrywania partii wybierz kolejno ☰ > **Ustawienia** > **Punktacja** > **Wynik handicapu**.
2. Wybierz opcję:
   - Aby korzystać z aplikacji Garmin Golf™ do ustawienia handicapu gracza zamiast ustawienia go na urządzeniu, wybierz **Użyj aplik. Garmin Golf**.
   - aby wpisać liczbę uderzeń, która zostanie odjęta od łącznego wyniku gracza, wybierz **Handicap lokalny**.
   - Aby wpisać indeks handicapu gracza i współczynnik SR pola golfowego do obliczenia handicapu pola golfowego dla gracza, wybierz **HCP/Slope**.
3. W razie potrzeby w celu wyłączenia punktacji handicapu wybierz **Wyłączono**.

Włączanie śledzenia statystyk

Podczas rozgrywania rundy wybierz kolejno ☰ > **Ustawienia** > **Punktacja** > **Śledzenie statystyk** > **Włączono**.

Rejestrowanie statystyk

Przed rozpoczęciem rejestrowania statystyk włącz funkcję śledzenia statystyk (*Włączanie śledzenia statystyk*, strona 13).

1. W razie potrzeby wybierz dołek z karty wyników.
2. Wybierz + lub —, aby ustawić całkowitą liczbę wykonanych uderzeń.
3. Ustaw liczbę wykonanych puttów.

   UWAGA: Liczba puttów jest wykorzystywana wyłącznie do śledzenia statystyk i nie zwiększa Twojego wyniku.
4. Wybierz strzałkę, aby wskazać miejsce, w którym piłka wylądowała na fairwayu.
5. Ustaw liczbę uderzeń karnych.
6. Wybierz ✔.

Historia

Możesz użyć sparowanego telefonu, aby przesłać karty wyników do aplikacji Garmin Golf™. Za pomocą aplikacji możesz przeglądać zapisane rundy i statystyki graczy (*Aplikacja Garmin Golf™*, strona 23).

Kończenie rundy

1. Wybierz kolejno ☰ > **Zakończ partię**.
2. Wybierz opcję:
   - Aby wyświetlić statystyki i informacje o rundzie na karcie wyników, wybierz ✎.
   - Aby zapisać rundę, wybierz **Zapisz**.
   - Aby usunąć rundę, wybierz **Odrzuć**.

Funkcje treningu z radarem

Urządzenie zapewnia tryby treningowe i ćwiczenia, które pozwalają sprawdzić swoje umiejętności gry driverem oraz puttowania, poprawić umiejętności gry w golfa oraz ocenić kije golfowe w celu mapowania torby. Funkcje te wykorzystują wewnętrzny radar urządzenia do wykonywania pomiarów, co pomaga w analizie treningu golfowego. Przed rozpoczęciem lub w trakcie sesji treningowej możesz dostosować ustawienia treningu, takie jak dystans docelowy, współczynnik toczenia i jednostki (*Ustawienia treningu z radarem*, strona 21).

UWAGA: Możesz również nacisnąć przycisk radaru, aby poćwiczyć uderzenia podczas rundy golfa (*Ogólne informacje o urządzeniu*, strona 4). Jeśli w tym trybie podczas zamachu nie uderzysz w piłkę, wyświetlane są tylko pomiary prędkości główki kija i tempa zamachu.

Strzelnica golfowa: Zapewnia radarowe wskaźniki piłki i uderzeń, w tym szacowaną odległość w powietrzu i toczenie, prędkość główki kija, prędkość piłki, smash factor i tempo uderzenia (*Trening z funkcją Strzelnica golfowa*, strona 14).

Trening puttowania: Zapewnia dane dotyczące puttowania, w tym długość uderzenia, prędkość piłki i kija oraz ich tempo (*Korzystanie z funkcji treningu puttowania*, strona 17).

Mapowanie torby: Pozwala zmierzyć średni lub całkowity dystans dla każdego kija w torbie (*Mapowanie torby*, strona 19).

Trening z funkcją Strzelnica golfowa

1. Wybierz kolejno > **Strzelnica golfowa** > **Start**.
   Radar włącza się.
2. Przymocuj uchwyt magnetyczny z tyłu urządzenia (*Korzystanie z uchwytu magnetycznego*, strona 29).
3. Ustaw urządzenie na ziemi w odległości 0,3 m (1 stopy) od piłki, równo oraz na tym samym poziomie jak Ty i piłka.
4. Oprzyj urządzenie na piłce golfowej, używając wyżłobienia z tyłu uchwytu magnetycznego.

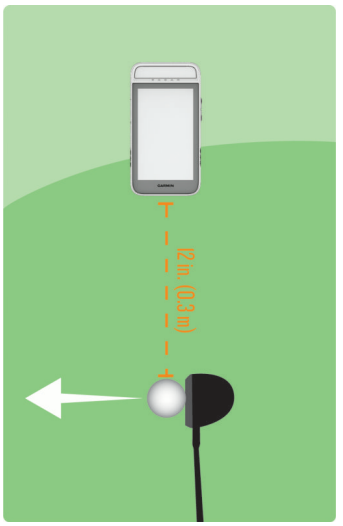

5. Wykonaj uderzenie.



1	Wyświetla liczbę wykonanych uderzeń.
2	Wyświetla prędkość piłki.
3	Wyświetla prędkość główki kija.
4	Wyświetla smash factor. **UWAGA:** smash factor to prędkość piłki podzielona przez prędkość główki kija, stosowana do wskazania skuteczności kija uderzającego piłkę. Wyższa liczba oznacza większą skuteczność.
5	Wyświetla szacowany dystans lotu.
6	Wyświetla szacowany całkowity dystans.
7	Wyświetla tempo uderzenia (*Trening tempa*, strona 15). **UWAGA:** Tempo uderzenia to czas backswingu podzielony przez czas downswingu wyrażony jako stosunek.
8	Wybierz, aby uaktualnić ustawienia strzelnicy golfowej, wyświetlić wskazówki instruktażowe lub zakończyć sesję treningu na strzelnicy golfowej (*Ustawienia treningu z radarem*, strona 21).

6 W razie potrzeby przesuń palcem w lewo lub w prawo, aby wyświetlić ekrany danych treningu tempa (*Trening tempa*, strona 15) i treningu celności (*Trening celności*, strona 16).

7 Po zakończeniu treningu wybierz kolejno ☰ > **Zakończ sesję**.

8 Wybierz **TAK**, aby zapisać sesję treningową.

Zapisane sesje treningowe możesz przeglądać na koncie Garmin Golf™ (*Aplikacja Garmin Golf™*, strona 23).

Trening tempa

Urządzenie mierzy i wyświetla czas backswingu i downswingu. Urządzenie wyświetla również tempo uderzenia. Tempo uderzenia to czas backswingu podzielony przez czas downswingu wyrażony jako stosunek. Na podstawie doświadczeń profesjonalistów idealne tempo uderzenia to 3:1 lub 3.0 (*Idealne tempo uderzenia*, strona 16).

Na ekranie głównym wybierz , rozpocznij sesję na strzelnicy golfowej lub treningu puttowania, a następnie przesuń palcem w lewo lub w prawo, aby wyświetlić ekran danych **Trening tempa**.



1	Wyświetla liczbę wykonanych uderzeń drive'ów lub puttów.
2	Wyświetla tempo (stosunek czasu backswingu do czasu downswingu w przypadku sesji uderzeń driverem) lub docelowe tempo (w przypadku sesji puttowania). Wybierz, aby uaktualnić czasy tempa.
3	Wyświetla tempo uderzenia. **UWAGA:** Tempo uderzenia i czasy uderzenia są wyróżnione różnymi kolorami, aby wskazać, jak blisko jesteś wyznaczonego czasu. Zielony: 25% wyznaczonego czasu Czerwony: szybciej niż wyznaczony czas Niebieski: wolniej niż wyznaczony czas
4	Wyświetla czas backswingu.
5	Wyświetla czas downswingu.
6	Wybierz, aby uaktualnić ustawienia treningu, wyświetlić wskazówki instruktażowe lub zakończyć sesję treningu (*Ustawienia treningu z radarem*, strona 21).

Idealne tempo uderzenia

Możesz uzyskać idealne tempo uderzenia 3.0 przez stosowanie różnych czasów uderzenia. Na przykład 0,7 s/0,23 s lub 1,2 s/0,4 s. Każdy golfista może mieć unikalne tempo uderzenia wynikające ze swoich umiejętności i doświadczenia.

Aby znaleźć idealne tempo uderzenia, zacznij od najwolniejszego stosunku czasu i wykonaj kilka próbnych uderzeń. Jeżeli tempo uderzenia jest spójne z celem tempa, możesz przejść do kolejnego czasu. Gdy znajdziesz dogodny stosunek czasu, możesz go użyć, aby osiągać bardziej spójne uderzenia i wyniki.

Trening celności

Na ekranie głównym wybierz , rozpocznij sesję na strzelnicy golfowej, a następnie przesuń palcem w lewo lub w prawo, aby wyświetlić ekran danych **Tren. cel.**.

UWAGA: Zanim będzie można wyświetlić dane dotyczące treningu celności, musisz ustawić **Dys. docelowy** (*Ustawienia treningu z radarem*, strona 21). Ustawienie to możesz aktualizować w dowolnym momencie podczas sesji treningowej.

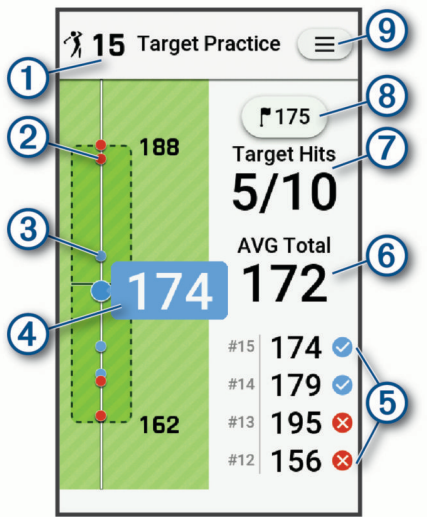

1	Wyświetla liczbę wykonanych uderzeń.
2	Poprzednie uderzenia trafiły poza obszar celu, zaznaczony czerwoną kropką.
3	Poprzednie uderzenia trafiły w obszar celu, zaznaczony niebieską kropką.
4	Wyświetla obecny cel dystansu.
5	Dystans poprzednich uderzeń.
6	Średnia dystans docelowy dla wszystkich uderzeń wykonanych podczas sesji treningowej.
7	Wyświetla liczbę trafień w cel w stosunku do liczby wykonanych uderzeń.
8	Wyświetla dystans docelowy. Wybierz, aby zaktualizować dystans docelowy dla sesji treningowej na polu golfowym.
9	Wybierz, aby uaktualnić ustawienia strzelnicy golfowej, wyświetlić wskazówki instruktażowe lub zakończyć sesję treningu na strzelnicy golfowej (*Ustawienia treningu z radarem*, strona 21).

Korzystanie z funkcji treningu puttowania

1 Wybierz kolejno > **Trening puttowania** > **Start**.
Radar włącza się.
2 Przymocuj uchwyt magnetyczny z tyłu urządzenia (*Korzystanie z uchwytu magnetycznego*, strona 29).
3 Ustaw urządzenie na ziemi w odległości od 85 cm do 1,15 m (od 35 do 45 cali) od piłki golfowej.
4 Przesuń piłkę golfową do przodu lub do tyłu o 15–25 cm (6–10 cali) od linii urządzenia.
5 Oprzyj urządzenie na piłce golfowej, używając wyżłobienia z tyłu uchwytu magnetycznego.

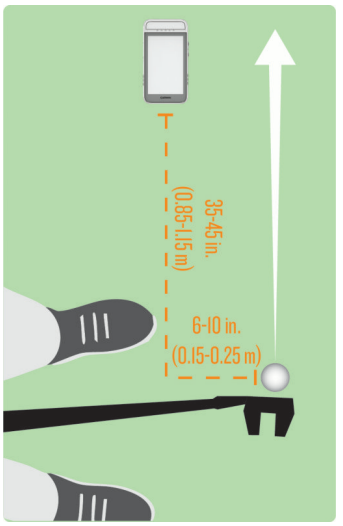

6 Wykonaj uderzenie puttem.

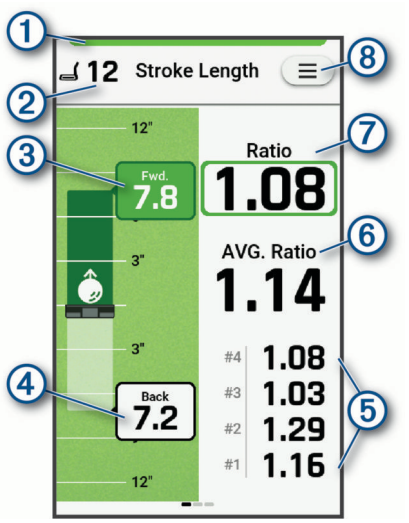

①	Wskazuje status radaru. Zielony kolor oznacza, że radar jest gotowy do pracy. Czerwony kolor oznacza, że urządzenie nie jest w stanie dokonać pomiaru.
②	Wyświetla liczbę wykonanych puttów.
③	Wyświetla długość dokończenia zamachu. Kolor zielony oznacza, że długość dokończenia zamachu wynosi 0,95–1,5 długości zamachu. Kolor czerwony oznacza, że długość uderzenia nie mieści się w idealnym zakresie.
④	Wyświetla długość zamachu.
⑤	Wyświetla stosunek dla czterech poprzednich puttów.
⑥	Wyświetla średni współczynnik.
⑦	Wyświetla współczynnik długości ruchu puttera. **UWAGA:** Współczynnik długości uderzenia to długość dokończenia zamachu podzielona przez długość zamachu.
⑧	Wybierz tę opcję, aby uaktualnić jednostki prędkości puttowania, wyświetlić wskazówki instruktażowe lub zakończyć sesję treningu puttowania (*Ustawienia treningu z radarem*, strona 21).

7 W razie potrzeby przesuń palcem w lewo lub w prawo, aby wyświetlić ekrany danych treningu tempa (*Trening tempa*, strona 15) oraz przeglądu puttowania (*Przegląd puttowania*, strona 19).

8 Po zakończeniu treningu wybierz kolejno ☰ > **Zakończ sesję**.
9 Wybierz **TAK**, aby zapisać sesję treningową.
Zapisane sesje treningowe możesz przeglądać na koncie Garmin Golf™ (*Aplikacja Garmin Golf™*, strona 23).

Przegląd puttowania

Urządzenie mierzy i wyświetla współczynnik długości ruchu puttera, czyli stosunek długości dokończenia uderzenia i długości zamachu. Idealny stosunek długości ruchu puttera mieści się w zakresie od 1 do 1,5, zgodnie z badaniami przeprowadzonymi wśród profesjonalnych golfistów. Pomaga to w naturalnym przyspieszeniu podczas uderzenia.

Na ekranie głównym wybierz , rozpocznij sesję treningu puttowania, a następnie przesuń palcem w lewo lub w prawo, aby wyświetlić ekran danych **Przegląd**.

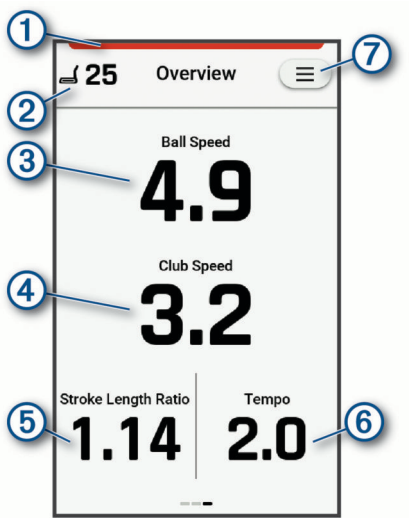

1	Wskazuje status radaru. Zielony kolor oznacza, że radar jest gotowy do pracy. Czerwony kolor oznacza, że urządzenie nie jest w stanie dokonać pomiaru.
2	Wyświetla liczbę puttów w sesji treningu.
3	Wyświetla prędkość piłki.
4	Wyświetla prędkość główki kija.
5	Wyświetla współczynnik długości ruchu puttera. **UWAGA:** Współczynnik długości uderzenia to długość dokończenia zamachu podzielona przez długość zamachu.
6	Wyświetla tempo uderzenia (*Trening tempa*, strona 15). **UWAGA:** Tempo uderzenia to czas backswingu podzielony przez czas downswingu wyrażony jako stosunek.
7	Wybierz, aby zaktualizować jednostki prędkości puttowania, wyświetlić wskazówki instruktażowe lub zakończyć sesję treningu puttowania (*Ustawienia treningu z radarem*, strona 21).

Mapowanie torby

Możesz użyć funkcji mapowania torby, aby zmierzyć średni lub całkowity dystans dla każdego kija w torbie (*Ustawienia treningu z radarem*, strona 21).

1 Wybierz kolejno > **Mapowanie torby** > **Start**.
Radar włącza się.
2 Wybierz kij lub kije, które chcesz zmierzyć, w kolejności od najwyższego do najniższego dystansu lub od najniższego do najwyższego dystansu.
3 Wybierz kolejno ✔ > **Start**.
UWAGA: Przed rozpoczęciem sesji możesz rozgrzać się, sprawdzając wskaźniki uderzenia.
4 Przymocuj uchwyt magnetyczny z tyłu urządzenia (*Korzystanie z uchwytu magnetycznego*, strona 29).
5 Ustaw urządzenie na ziemi w odległości 0,3 m (1 stopy) od piłki, równo oraz na tym samym poziomie jak Ty i piłka.

6 Oprzyj urządzenie na piłce golfowej, używając wyżłobienia z tyłu uchwytu magnetycznego.

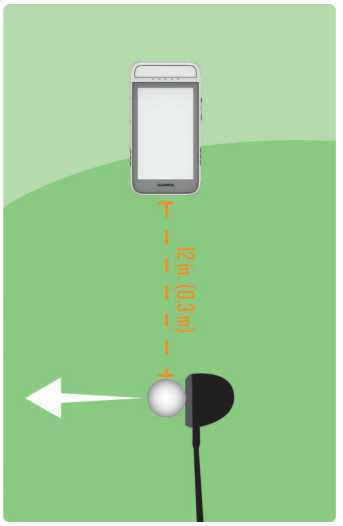

7 Wykonaj uderzenie.

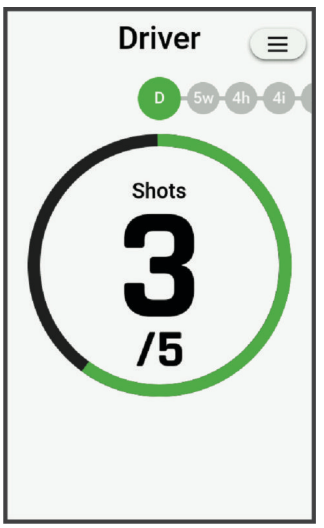

8 Kontynuuj uderzenia, aż wykonasz pięć uderzeń wybranym kijem.
Po pięciu uderzeniach pojawi się podsumowanie z dystansem każdego uderzenia.

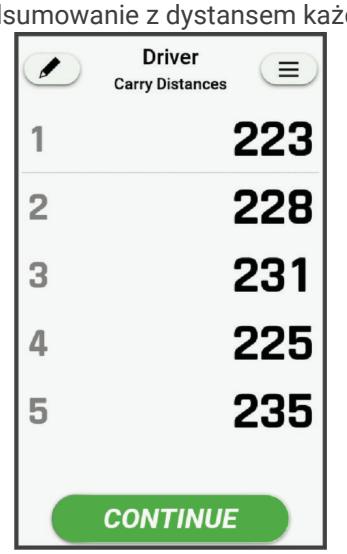

UWAGA: W razie potrzeby możesz kasować uderzenia. Wybierz ✎, zaznacz co najmniej jedno uderzenie, po czym wybierz kolejno **Skasuj** > **KIJ KOŃCZĄCY**, a następnie wykonaj kolejne uderzenie, aż dany kij będzie miał pięć wykonanych uderzeń.

9 Wybierz **Kontynuuj**.

UWAGA: Urządzenie automatycznie przechodzi do następnego kija po 10 sekundach braku aktywności.

10 Powtórz kroki 7–9 dla każdego wybranego kija.
Po wykonaniu wszystkich uderzeń w ramach sesji mapowania torby wyświetla się podsumowanie zawierające średnią odległość dla każdego kija.

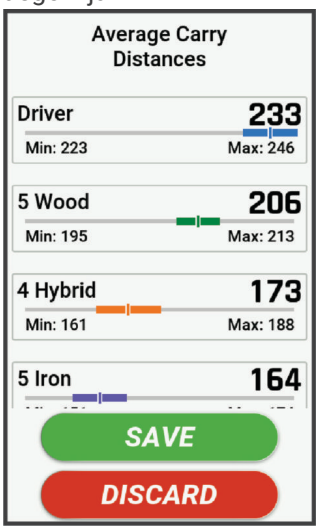

11 Wybierz **Zapisz**.

12 Wybierz opcję:
- Wybierz kolejno **Użyj danych kija** > **Zatwierdź**, aby umożliwić funkcji **Wirtualny caddie** korzystanie z danych mapowania torby (*Wirtualny caddie*, strona 10).
- Wybierz **Pomiń**, aby kontynuować korzystanie z danych z rundy w przypadku używania funkcji **Wirtualny caddie**.

13 Zsynchronizuj dane z aplikacją Garmin Golf™, aby wyświetlić uaktualnione dane dotyczące kijów na koncie Garmin Golf (*Aplikacja Garmin Golf™*, strona 23).

Ustawienia treningu z radarem

Wybierz opcję treningu, a następnie wybierz **Ustawienia**, aby dostosować ustawienia i funkcje treningu z radarem.

UWAGA: Nie wszystkie ustawienia są dostępne dla wszystkich trybów treningu i ćwiczeń z radarem.

Pomiar odległości: Umożliwia ustawienie opcji dystansu do pomiaru lotu piłki golfowej podczas sesji mapowania torby.

Zakończ sesję: Umożliwia zakończenie bieżącej sesji treningu.

Pomoc w pozycjonowaniu: Umożliwia otwarcie samouczka dotyczącego umiejscowienia urządzenia względem piłki w celu uzyskania optymalnej wydajności radaru.

Wybierz kij: Umożliwia ustawienie kija dla bieżącego uderzenia.

Ustaw wsp. toczenia: Umożliwia ustawienie współczynnika toczenia (*Ustawianie współczynnika toczenia*, strona 21).

Jednostki prędkości: Umożliwia ustawienie jednostek miary używanych w przypadku prędkości lotu piłki golfowej.

Prędkość uderzenia: Umożliwia ustawienie prędkość główki kija przy uderzeniu piłki. Może to wpłynąć na tempo uderzenia. Wybierz **Własne**, aby dostosować współczynnik tempa uderzenia (*Idealne tempo uderzenia*, strona 16).

Dys. docelowy: Umożliwia ustawienie dystansu docelowego pokonanego przez piłkę golfową.

Porady: Umożliwia otrzymanie wskazówek dotyczących najlepszych praktyk przy wykonywaniu uderzeń podczas gry w golfa.

Jednostki: Umożliwia ustawienie jednostek miary używanych w przypadku dystansu, prędkości i wysokości podczas gry w golfa.

Ustawianie współczynnika toczenia

Urządzenie szacuje całkowity dystans na podstawie szacunkowego dystansu lotu i toczenia się piłki. Współczynnik toczenia zmienia się w zależności od różnych piłek, kijów i stanu powierzchni oraz rotacji piłki

i kąta startu. Te współczynniki nie są wykrywane przez urządzenie. Jeżeli nie uzyskujesz oczekiwanych wyników dystansu, możesz dostosować współczynnik toczenia.

1 Wybierz kolejno > **Strzelnica golfowa** > **Ustawienia** > **Ustaw wsp. toczenia**.
2 Za pomocą suwaka zwiększ lub zmniejsz toczenie.

Funkcje online

Funkcje online są dostępne dla urządzenia golfowego Approach® po połączeniu z kompatybilnym telefonem za pomocą technologii Bluetooth® i zainstalowaniu aplikacji Garmin Golf™ w połączonym telefonie. Więcej informacji można znaleźć na stronie www.garmin.com/apps. Niektóre funkcje są również dostępne po połączeniu urządzenia z siecią bezprzewodową Wi-Fi®.

Karta wyników jest przesyłana do aplikacji Garmin Golf: Automatycznie przesyła karty wyników do aplikacji Garmin Golf podczas synchronizowania urządzenia. Umożliwia to podgląd szczegółowych statystyk i udział w rankingach online.

Aktualizacje oprogramowania: Umożliwia otrzymywanie aktualizacji oprogramowania urządzenia za pomocą aplikacji Garmin Golf.

Aktualizacje pól golfowych: Umożliwia otrzymywanie najnowszych aktualizacji pól golfowych za pomocą aplikacji Garmin Golf.

Czujniki Bluetooth: Umożliwia nawiązanie połączenia z kompatybilnymi czujnikami Bluetooth, takimi jak czujniki do monitorowania kijów golfowych Approach i dalmierze.

Znajdź moje urządzenie Garmin: Umożliwia korzystanie z aplikacji Garmin Golf do lokalizowania urządzenia z wykorzystaniem ostatniej znanej pozycji.

Parowanie smartfonu

Aby korzystać z funkcji online, sparuj urządzenie golfowe Approach® bezpośrednio z poziomu aplikacji Garmin Golf™, a nie z poziomu ustawień Bluetooth® w telefonie.

1. Podczas konfiguracji wstępnej urządzenia wybierz **OK**, gdy pojawi się monit o sparowanie z telefonem.

   UWAGA: Jeśli poprzednio pominięto proces parowania, możesz wybrać kolejno ⚙ > **System** > **Łączność** > **Paruj telefon**.
2. Zeskanuj kod QR za pomocą telefonu.

   UWAGA: Jeśli nie zainstalowano aplikacji Garmin Golf w telefonie, zostanie wyświetlony monit z prośbą o pobranie jej ze sklepu z aplikacjami i zainstalowanie.
3. Otwórz aplikację Garmin Golf.
4. Wybierz **Dodaj urządzenie**.
5. Postępuj zgodnie z wyświetlanymi w aplikacji instrukcjami, aby zakończyć proces parowania

Aplikacja Garmin Golf™

Aplikacja Garmin Golf umożliwia przesyłanie tablic wyników z urządzenia Approach® G82, aby zobaczyć szczegółowe statystyki i analizy uderzeń. Golfiści mogą rywalizować ze sobą na różnych polach golfowych, korzystając z aplikacji Garmin Golf. Ponad 43 000 pól golfowych posiada tablice wyników, do których każdy może dołączyć. Możesz stworzyć własny turniej i zaprosić graczy do rywalizacji. Dzięki członkostwu w usłudze Garmin Golf możesz uzyskać dostęp do dodatkowych funkcji, takich jak poziomice greenów.

Aplikacja Garmin Golf synchronizuje dane z kontem Garmin Connect™. Aplikację Garmin Golf można pobrać na telefon ze sklepu z aplikacjami (garmin.com/golfapp).

Automatyczne aktualizacje pól golfowych

Urządzenie golfowe Approach® obsługuje automatyczne aktualizacje pól golfowych za pomocą aplikacji Garmin Golf™. Po połączeniu urządzenia ze smartfonem najczęściej używane pola golfowe są automatycznie aktualizowane.

Dostosowywanie listy kijów golfowych

Po sparowaniu urządzenia podręcznego dla golfistów z telefonem za pomocą aplikacji Garmin Golf™ możesz korzystać z aplikacji do dostosowywania listy domyślnych kijów golfowych.

1. Otwórz aplikację Garmin Golf w telefonie.
2. Wybierz kolejno **Profil** > **Moja torba**.
3. Wybierz jedną z opcji, aby dodać, edytować lub skasować kij golfowy albo oznaczyć go jako nieaktywny.
4. Zsynchronizuj zgodne urządzenie golfowe Garmin® z aplikacją Garmin Golf.

   Zaktualizowana lista kijów golfowych pojawi się na urządzeniu golfowym.

Podłączanie do sparowanego telefonu

Przed podłączeniem do telefonu trzeba sparować telefon z urządzeniem (*Parowanie smartfonu*, strona 23).

Po podłączeniu do telefonu z wykorzystaniem technologii Bluetooth® możesz udostępniać wyniki i inne dane w aplikacji Garmin Golf™.

1 W telefonie włącz technologię Bluetooth.
2 W urządzeniu wybierz ⚙ > **System** > **Łączność** > **Telefon** > **Stan**, aby włączyć technologię Bluetooth.

Wyłączanie łączności telefonicznej Bluetooth®

1 Wybierz ⚙ > **System** > **Łączność** > **Telefon**.
2 Wybierz przełącznik **Stan**, aby wyłączyć łączność telefoniczną Bluetooth w urządzeniu golfowym Approach®.
3 Otwórz ustawienia Bluetooth w telefonie, aby odłączyć urządzenie golfowe Approach.
   Wskazówki dotyczące wyłączania technologii Bluetooth w telefonie można znaleźć w podręczniku użytkownika telefonu.

Łączenie z siecią bezprzewodową

Możesz skonfigurować połączenie z siecią Wi-Fi® za pomocą urządzenia podręcznego dla golfistów Approach®.

UWAGA: Połączenie z siecią Wi-Fi możesz także skonfigurować za pomocą aplikacji Garmin Express™ (*Konfigurowanie Garmin Express™*, strona 33). Niektóre funkcje bezprzewodowe są dostępne wyłącznie za pośrednictwem Garmin Express.

1 W urządzeniu wybierz kolejno ⚙ > **System** > **Łączność** > **Wi-Fi**.
2 W razie potrzeby wybierz **Stan**, aby włączyć technologię Wi-Fi.
3 Wybierz kolejno **Moje sieci** > **Dodaj sieć**.
4 Wybierz sieć bezprzewodową z listy.
5 W razie potrzeby wprowadź hasło.

Urządzenie podręczne dla golfistów przechowuje informacje o sieci i łączy się z nią automatycznie po włączeniu urządzenia.

PORADA: Możesz także wybrać **Synchronizacja Wi-Fi**, aby ręcznie zsynchronizować połączenie Wi-Fi.

Czujniki kijów

Urządzenie współpracuje z czujnikami kijów golfowych Approach® . W połączeniu z pełnym zestawem czujników zamontowanych na wszystkich kijach golfowych, możesz automatycznie śledzić swoje uderzenia golfowe, w tym lokalizację, odległość i typ kija. Więcej informacji znajduje się w podręczniku użytkownika czujników kijów (garmin.com/manuals/ApproachCT10).

Parowanie czujnika z urządzeniem

Przed rozpoczęciem rejestrowania uderzeń sparuj czujniki Approach® z urządzeniem Approach G82 i przypisz czujniki do swoich kijów.

1 Przymocuj wszystkie czujniki do kijów.
2 Wyjmij kij z torby golfowej.
   Podczas parowania pozostałe kije powinny znajdować się w torbie golfowej.
   PORADA: Proces parowania należy przeprowadzić w dobrze oświetlonym pomieszczeniu. Czujnik automatycznie wybudza się w zależności od oświetlenia otoczenia.
3 Umieść kij w pobliżu urządzenia, w odległości nie większej niż 1 m (3 stopy).
   UWAGA: Kij należy trzymać z uchwytem skierowanym w górę.
4 W ustawieniach urządzenia wybierz kolejno **Czujniki kijów** > **Dodaj nowy**.
   Urządzenie zacznie wyszukiwać czujnik. Po wykryciu czujnika zostanie wyświetlony komunikat.
5 Wykonaj instrukcje wyświetlane na ekranie, aby sparować urządzenie z kijem wyjętym z torby.
   Po przypisaniu czujnika zostanie wyświetlony komunikat.
6 Odłóż kij do torby golfowej.
7 Wyjmij następny kij z torby golfowej.
8 Powtórz etapy od 5 do 7, aż do przypisania wszystkich czujników do kijów.

Parowanie dalmierza

Możesz sparować swoje urządzenie podręczne dla golfistów Approach® z kompatybilnym dalmierzem Garmin®. Po sparowaniu zmierzona odległość z dalmierza pojawi się na urządzeniu podręcznym dla golfistów.

1 Zbliż kompatybilny dalmierz do urządzenia podręcznego dla golfistów na odległość nie większą niż 10 m (33 stopy).
2 Wybierz kolejno ⚙ > **Parowanie dalmierza**.
3 Naciśnij przycisk ⊖ na dalmierzu, aby wybudzić urządzenie i rozpocząć parowanie.
Więcej informacji znajduje się w podręczniku użytkownika kompatybilnego dalmierza.

Ustawienia

Wybierz ⚙, aby dostosować ustawienia i funkcje urządzenia.

Punktacja: Umożliwia między innymi ustawienie metody punktacji, włączenie punktacji handicapu i monitorowania statystyk (*Ustawienia punktacji*, strona 26).

Odległość dla drivera: Umożliwia ustawienie średniej odległości, jaką piłka pokonuje podczas uderzenia. Dystans ten pojawia się jako krzywa na ekranie widoku dołków, kiedy jesteś w obszarze tee (*Widok dołka*, strona 6).

PlaysLike: Umożliwia ustawienie preferencji dla funkcji dystansu „PlaysLike", która pokazuje dostosowany dystans do greena podczas gry w golfa (*Ustawienia PlaysLike*, strona 26).

Wirtualny caddie: Umożliwia ustawienie preferencji dotyczących trybu rekomendacji kijów golfowych i źródła danych. Możesz korzystać z funkcji mapowania torby radaru do oceniania kijów golfowych i wykorzystania danych kijów golfowych podczas gry z włączoną funkcją Wirtualny caddie (*Mapowanie torby*, strona 19). Funkcja Wirtualny caddie umożliwia wybranie rekomendacji kijów golfowych wirtualnego caddie, która pojawi się po rozegraniu pięciu partii golfa, monitorowaniu kijów golfowych i przesłaniu kart wyników do aplikacji Garmin Golf™ (*Wirtualny caddie*, strona 10).

PORADA: Możesz także korzystać z czujników do monitorowania kijów Approach® z funkcją Wirtualny caddie.

Duże cyfry: Włącz lub wyłącz w celu zmiany wielkości cyfr wyświetlanych na ekranie podglądu dołka (*Tryb z dużymi cyframi*, strona 7).

Tryb turnieju: Włącz lub wyłącz, aby wyłączyć funkcje odległości PinPointer i PlaysLike, Wirtualny caddie oraz funkcję poziomic greenów GreenZoom. Te funkcje nie są dozwolone w trakcie turniejów objętych sankcjami lub rund obliczania handicapu.

Funkcja GreenZoom wymaga wykupienia subskrypcji aplikacji Garmin Golf (*Aplikacja Garmin Golf™*, strona 23).

Men. pola golf.: wybierz, aby wyświetlić informacje o pamięci wewnętrznej urządzenia, wyświetlić pobrane pola golfowe oraz aktualizować mapy pól golfowych.

PORADA: Możesz także zarządzać pobranymi polami golfowymi za pośrednictwem Garmin Express™ (garmin.com/express).

Czujniki kijów: Umożliwia skonfigurowanie kompatybilnych czujników do monitorowania kijów golfowych Approach (*Parowanie czujnika z urządzeniem*, strona 24).

Parowanie dalmierza: Umożliwia sparowanie urządzenia z kompatybilnym dalmierzem (*Parowanie dalmierza*, strona 24).

System: Umożliwia skonfigurowanie ustawień systemowych, takich jak czas podświetlenia, jednostki miary i innych (*Ustawienia systemowe*, strona 27).

Ustawienia punktacji

Wybierz kolejno ⚙ > **Punktacja**.

Metoda punktacji: Umożliwia zmianę metody punktacji stosowanej przez urządzenie (*Ustawianie metody punktacji*, strona 12).

Wynik handicapu: Umożliwia włączenie handicapu punktowania (*Ustawianie handicapu gracza*, strona 13).

Pokaż wynik: Wyświetla łączny wynik dla rundy na górze karty wyników (*Zachowaj wyniki*, strona 11).

Śledzenie statystyk: Umożliwia monitorowanie statystyk liczby puttów, uderzeń typu GIR oraz uderzeń na fairway podczas gry (*Włączanie śledzenia statystyk*, strona 13).

Kary: Umożliwia włączenie monitorowania uderzeń karnych podczas gry w golfa (*Rejestrowanie statystyk*, strona 13).

Monit: Włącza funkcję wyświetlania monitu na początku rundy z pytaniem o zachowanie wyniku.

Ustawienia PlaysLike

Wybierz kolejno ⚙ > **PlaysLike**.

Wiatr: umożliwia uwzględnienie prędkości i kierunku wiatru w dostosowaniu funkcji dystansu PlaysLike.

Pogoda: umożliwia uwzględnienie gęstości powietrza w dostosowaniu funkcji dystansu PlaysLike.

Warunki pola macierz.: Umożliwia ręczną zmianę ustawień wysokości, temperatury i wilgotności wykorzystywanych do porównania gęstości powietrza.

UWAGA: Warto ustawić warunki pogodowe w taki sposób, by odpowiadały miejscu, w którym zazwyczaj grasz. Jeśli warunki te nie będą odpowiadać warunkom pola macierzystego, dostosowanie gęstości powietrza może wydawać się niedokładne.

Ustawienia systemowe

Wybierz kolejno ⚙ > **System**, aby dostosować ustawienia systemu.

Łączność: Umożliwia sparowanie urządzenia podręcznego dla golfistów z telefonem lub siecią bezprzewodową i włącza lub wyłącza technologię Wi-Fi® (*Funkcje online*, strona 23). Umożliwia także sprawdzenie stanu połączenia z telefonem (*Ustawienia łączności z telefonem*, strona 27).

Język: Umożliwia ustawienie języka komunikatów wyświetlanego w urządzeniu.

UWAGA: Zmiana języka komunikatów tekstowych nie wiąże się ze zmianą języka danych mapy.

Format czasu: Ustawianie 12- lub 24-godzinnego formatu wyświetlania czasu.

Podświetlenie: Umożliwia ustawienie czasu podświetlania i jasności ekranu (*Ustawienia podświetlenia*, strona 27).

Jednostki: Umożliwia ustawienie jednostek miary używanych w urządzeniu (*Zmienianie jednostek miary*, strona 27).

Kod dostępu: Umożliwia ustawienie czterocyfrowego kodu dostępu zabezpieczającego dane osobowe (*Ustawianie kodu dostępu urządzenia*, strona 28).

Tryb USB: Umożliwia przełączenie urządzenia w tryb MTP (Media Transfer Protocol) lub w tryb Garmin® w przypadku podłączenia do komputera (*Podłączanie urządzenia do komputera*, strona 32). Tryb Garmin umożliwia używanie zegarka, gdy urządzenie jest podłączone do źródła zasilania.

Zrzut ekranowy: Umożliwia włączenie lub wyłączenie możliwości przytrzymania przycisku radaru w celu wykonania zrzutu ekranu urządzenia (*Ogólne informacje o urządzeniu*, strona 4). Zrzuty ekranu są zapisywane w folderze „Screenshot” w pamięci wewnętrznej urządzenia (*Podłączanie urządzenia do komputera*, strona 32).

Zeruj: Umożliwia wyzerowanie danych użytkownika i ustawień (*Przywracanie wszystkich domyślnych ustawień*, strona 34).

O systemie: Umożliwia wyświetlanie na ekranie urządzenia informacji o urządzeniu, takich jak identyfikator urządzenia, wersja oprogramowania, informacje prawne dotyczące urządzenia i umowa licencyjna (*Wyświetlanie informacji dotyczących zgodności i przepisów związanych z e-etykietami*, strona 32).

Ustawienia łączności z telefonem

Po sparowaniu urządzenia za pomocą aplikacji aplikacji Garmin Golf™ dostępne będą funkcje łączności telefonu (*Parowanie smartfonu*, strona 23).

Wybierz kolejno ⚙ > **System** > **Łączność** > **Telefon**.

Stan: Umożliwia włączenie lub wyłączenie technologii Bluetooth® i wyświetlanie bieżącego stanu połączenia (*Podłączanie do sparowanego telefonu*, strona 23).

Paruj telefon: Umożliwia sparowanie urządzenia z kompatybilnym telefonem z obsługą technologii Bluetooth. Ustawienie to umożliwia korzystanie z funkcji online Bluetooth za pomocą aplikacji Garmin Golf, takich jak powiadomienia i przesyłanie kart wyników.

Ustawienia podświetlenia

Wybierz kolejno ⚙ > **System** > **Podświetlenie**.

UWAGA: Zbyt intensywne podświetlenie ekranu może znacząco skrócić czas działania baterii. W celu zmaksymalizowania czasu działania baterii można wyregulować jasność podświetlania.

Limit czasu: Umożliwia regulację czasu działania podświetlenia.

Jasność: Umożliwia ustawienie jasności podświetlenia.

Zmienianie jednostek miary

Jednostki miary w urządzeniu można dostosować.

1. Wybierz kolejno ⚙ > **System** > **Jednostki**.
2. Wybierz jednostkę miary.

Ustawianie kodu dostępu urządzenia

NOTYFIKACJA

W przypadku pięciokrotnego wpisania nieprawidłowego kodu dostępu urządzenie podręczne dla golfistów zostanie zablokowane. Aby odblokować urządzenie, musisz przywrócić ustawienia fabryczne lub zresetować kod w aplikacji Garmin Golf™.

Możesz skonfigurować kod dostępu urządzenia, aby uniemożliwić nieautoryzowanym użytkownikom zalogowanie się do urządzenia.

1. Wybierz opcję:
   - Podczas konfiguracji wstępnej wybierz **TAK**, gdy pojawi się monit o utworzenie kodu dostępu.
   - Wybierz kolejno ⚙ > **System** > **Kod dostępu** > **Ustaw kod dostępu**.
2. Jeśli urządzenie nie jest sparowane z aplikacją Garmin Golf, wybierz **Włącz**, gdy pojawi się monit o potwierdzenie konfiguracji kodu dostępu.
3. Wpisz czterocyfrowy kod dostępu.
4. Wpisz ponownie kod dostępu.
5. Wybierz **Gotowe**.

Przy następnym włączeniu urządzenia podręcznego dla golfistów musisz wpisać kod dostępu, aby móc wyświetlić jakiekolwiek informacje.

Zmiana kodu dostępu urządzenia

Do zmiany kodu dostępu urządzenia wymagana jest znajomość bieżącego kodu. Jeśli zapomnisz kodu dostępu lub zbyt wiele razy wpiszesz nieprawidłowy kod dostępu, musisz zresetować kod w aplikacji Garmin Golf™.

1. Wybierz kolejno ⚙ > **System** > **Kod dostępu** > **Zmień kod dostępu**.
2. Wpisz bieżący czterocyfrowy kod dostępu.
3. Wpisz nowy czterocyfrowy kod dostępu.
4. Wpisz ponownie nowy kod dostępu.
5. Wybierz **Gotowe**.

Przy następnym włączeniu urządzenia musisz wpisać kod dostępu, zanim możliwe będzie wyświetlenie jakichkolwiek informacji.

Informacje o urządzeniu

Korzystanie z uchwytu magnetycznego

⚠ OSTRZEŻENIE

Urządzenie i jego zaczep zawierają magnesy. W pewnych okolicznościach magnesy te mogą powodować zakłócenia w pracy niektórych urządzeń medycznych, np. stymulatorów serca czy pomp insulinowych. Urządzenia i akcesoria, które zawierają magnesy, należy trzymać z daleka od takich urządzeń medycznych.

NOTYFIKACJA

Urządzenie i jego zaczep zawierają magnesy. W pewnych okolicznościach magnesy te mogą powodować uszkodzenie niektórych urządzeń elektronicznych, np. dysków twardych w laptopach. Należy zachować ostrożność, gdy urządzenia i akcesoria zawierające magnesy znajdują się w pobliżu urządzeń elektronicznych.

Za pomocą karabińczyka przymocowanego do uchwytu magnetycznego możesz przypiąć urządzenie do paska, kieszeni lub torby. Uchwyt magnetyczny może również służyć jako podstawka do ćwiczeń z radarem.

UWAGA: Akcesoria do urządzenia można kupić na stronie www.garmin.com/golf.

1 Przeciągnij materiałową końcówkę ① smyczy przez szczeliny z tyłu uchwytu magnetycznego.

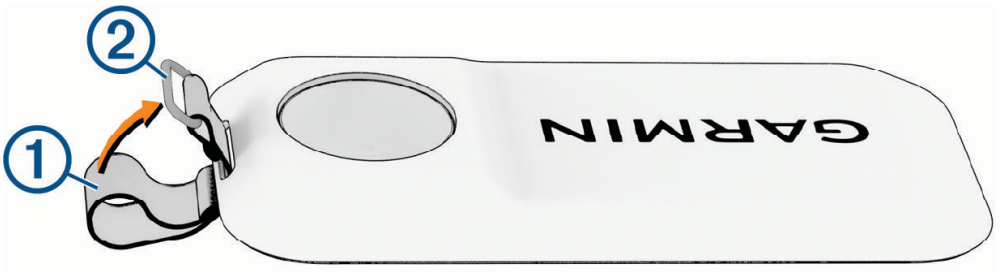

2 Przeciągnij materiałową końcówkę smyczy przez metalową pętlę ② po przeciwnej stronie smyczy.

3 Przełóż karabińczyk ③ przez materiałową pętlę na końcu smyczy.

4 Przyczep magnetyczny tył urządzenia do zaczepu, aż zablokuje się na swoim miejscu.

5 Podczas treningu z radarem oprzyj urządzenie z przymocowanym uchwytem magnetycznym na piłce golfowej, wykorzystując wyżłobienie z tyłu uchwytu jako podstawkę.

6 Aby zdjąć uchwyt magnetyczny, delikatnie pociągnij go w kierunku przeciwnym do urządzenia.

Ładowanie urządzenia

⚠ OSTRZEŻENIE

To urządzenie jest zasilane przez baterię litowo-jonową. Należy zapoznać się z zamieszczonym w opakowaniu produktu przewodnikiem *Ważne informacje dotyczące bezpieczeństwa i produktu* zawierającym ostrzeżenia i wiele istotnych wskazówek.

Urządzenie zawiera magnes. W pewnych okolicznościach magnesy te mogą powodować zakłócenia w pracy niektórych urządzeń medycznych, np. stymulatorów serca czy pomp insulinowych. Dlatego urządzenie należy trzymać z daleka od takich wyrobów medycznych.

NOTYFIKACJA

Aby zapobiec korozji, należy całkowicie osuszyć port USB, antenę komunikatów pogodowych i obszary wokół nich przed rozpoczęciem ładowania lub podłączeniem do komputera.

Urządzenie zawiera magnes. W pewnych okolicznościach magnesy te mogą powodować uszkodzenie niektórych urządzeń elektronicznych, np. dysków twardych w laptopach. Należy zachować ostrożność, gdy urządzenie znajduje się w pobliżu urządzeń elektronicznych.

Urządzenie jest zasilane baterią litowo-jonową ładowaną ze standardowego gniazdka lub z portu USB komputera. Aby uzyskać informacje na temat opcjonalnych akcesoriów i części zamiennych, odwiedź stronę buy.garmin.com lub skontaktuj się ze sprzedawcą Garmin®.

1 Wyciągnij antenę komunikatów pogodowych z portu USB.
2 Podłącz przewód USB do portu USB w urządzeniu.

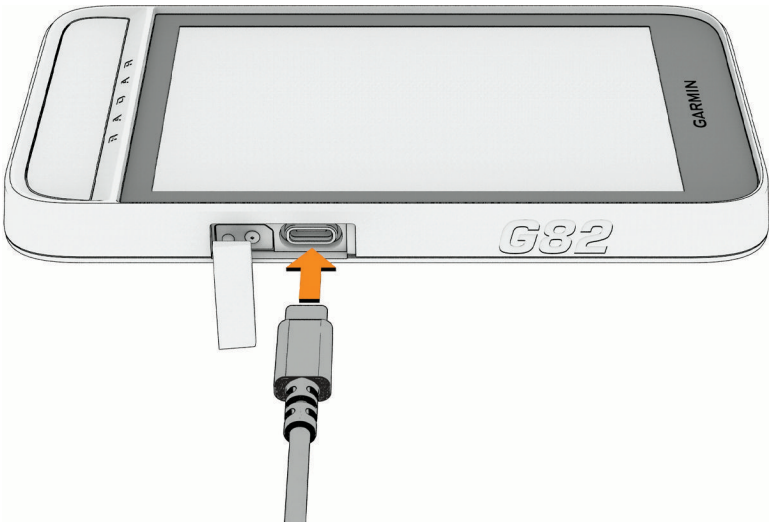

3 Podłącz drugą wtyczkę przewodu USB do zasilacza sieciowego (5V minimum output power) lub portu USB w komputerze.
4 W razie potrzeby podłącz zasilacz sieciowy do zwykłego gniazdka elektrycznego.
   Po podłączeniu do źródła zasilania urządzenie włączy się.
5 Całkowicie naładuj baterię.

Po naładowaniu urządzenia zamknij osłonę zabezpieczającą.

Wskazówki dotyczące bezpieczeństwa urządzenia

NOTYFIKACJA

Nie wolno przechowywać urządzenia w miejscach, w których występują ekstremalne temperatury, gdyż grozi to jego trwałym uszkodzeniem.

Zabronione jest używanie jakichkolwiek twardych albo ostro zakończonych przedmiotów do obsługi ekranu dotykowego, grozi to bowiem uszkodzeniem ekranu.

Nie należy używać chemicznych środków czyszczących, rozpuszczalników, kremów z filtrem przeciwsłonecznym ani środków odstraszających owady, ponieważ mogą one uszkodzić elementy plastikowe.

Mocno przymocuj antenę komunikatów pogodowych, aby zapobiec uszkodzeniom portu USB.

Unikać mocnych wstrząsów i niewłaściwego korzystania, ponieważ może ono skrócić okres eksploatacji urządzenia.

Czyszczenie urządzenia

1 Przetrzyj urządzenie ściereczką zwilżoną łagodnym roztworem czyszczącym.
2 Wytrzyj do sucha.

Po wyczyszczeniu urządzenie poczekaj, aż zupełnie wyschnie.

Czyszczenie portu USB

1 Wyłącz urządzenie i odłącz je od zasilania.
2 Wyczyść port USB, używając miękkiej, czystej i niestrzępiącej się ściereczki lub wacika.
   UWAGA: W razie potrzeby możesz lekko zwilżyć ściereczkę lub wacik alkoholem izopropylowym.
3 Przed podłączeniem urządzenia do zasilania odczekaj, aż całkowicie wyschnie.

Przechowywanie przez dłuższy czas

Jeśli urządzenie Approach® G82 nie będzie używane przez kilka miesięcy, przed jego przechowywaniem należy naładować baterię do poziomu co najmniej 50%. Urządzenie należy przechowywać w chłodnym, suchym miejscu o temperaturze zbliżonej do średniej temperatury pokojowej. Przed ponownym użyciem urządzenia należy je w pełni naładować.

Korzystanie z podświetlenia

- Dotknięcie ekranu dotykowego w dowolnym momencie powoduje włączenie podświetlenia.
  UWAGA: Podświetlenie jest włączane także przy uruchamianiu alarmów i wyświetlaniu komunikatów.

- Zmiana czasu podświetlenia i jasności (*Ustawienia podświetlenia*, strona 27).

Dane techniczne

Typ baterii	Wbudowana bateria litowo-jonowa
Czas działania baterii, tryb GPS	Do 25 godz. **UWAGA:** Rzeczywisty czas działania całkowicie naładowanej baterii zależy od tego, przez ile czasu używany jest moduł GPS. Ekstremalnie niskie temperatury również skracają czas działania baterii.
Czas działania baterii, tryb radaru	Do 8 godz.
Klasa wodoodporności	IEC 60529 IPX7[1]
Zakres temperatury roboczej i przechowywania	Od -20°C do 60°C (od -4°F do 140°F)
Zakres temperatury ładowania baterii przez USB	Od 0°C do 45°C (od 32°F do 113°F)
Częstotliwość bezprzewodowa i moc transmisji w UE	2400–2483,5 MHz: <20 dBm 24,15–24,25 GHz: <20 dBm
Wartości SAR w UE	0,33 W/kg – kończyna, 0,33 W/kg – tułów

Wyświetlanie informacji dotyczących zgodności i przepisów związanych z e-etykietami

Etykieta dla tego urządzenia jest dostarczana elektronicznie. Etykieta elektroniczna może zawierać informacje prawne, takie jak numery identyfikacyjne podane przez FCC lub regionalne oznaczenia zgodności, a także odpowiednie informacje na temat produktu i licencji.

1. Wybierz ⚙.
2. Wybierz **System**.
3. Wybierz **O systemie**.

Aktualizacje produktów

Zainstaluj w komputerze aplikację Garmin Express™ (www.garmin.com/express). Zainstaluj aplikację Garmin Golf™ w telefonie.

Aplikacja umożliwia łatwy dostęp do tych usług w urządzeniach Garmin®:

- Aktualizacje oprogramowania
- Aktualizacje map
- Aktualizacje pól golfowych
- Przesyłanie danych do Garmin Golf
- Rejestracja produktu

Aktualizowanie oprogramowania za pomocą aplikacji Garmin Golf™

Po sparowaniu urządzenia z telefonem możesz używać aplikacji Garmin Golf do aktualizacji oprogramowania urządzenia (*Parowanie smartfonu*, strona 23).

Zsynchronizuj urządzenie z aplikacją Garmin Golf (*Podłączanie do sparowanego telefonu*, strona 23).

PORADA: Możesz także wybrać kolejno ⚙ > **System** > **Łączność** > **Wi-Fi** > **Synchronizacja Wi-Fi**, aby ręcznie zsynchronizować połączenie Wi-Fi®.

Gdy zostanie udostępnione nowe oprogramowanie, aplikacja automatycznie prześle je do urządzenia.

Podłączanie urządzenia do komputera

NOTYFIKACJA

Aby zapobiec korozji, należy całkowicie osuszyć port USB, antenę komunikatów pogodowych i obszary wokół nich przed rozpoczęciem ładowania lub podłączeniem do komputera.

1. Wyciągnij antenę komunikatów pogodowych z portu USB.
2. Podłącz jedną wtyczkę przewodu do portu USB w urządzeniu.

[1] Urządzenie jest odporne na przypadkowe zanurzenie w wodzie na głębokość do 1 metra, na czas do 30 minut. Więcej informacji można znaleźć na stronie www.garmin.com/waterrating.

3 Podłącz drugą wtyczkę przewodu do portu USB komputera.

Urządzenie w komputerach Windows® jest wyświetlane jako dysk wymienny w folderze „Ten komputer”. Ze względu na to, że systemy operacyjne Mac® zapewniają ograniczoną obsługę trybu przesyłania plików MTP (Media Transfer Protocol), do wyświetlania urządzenia na komputerze Mac należy używać aplikacji Garmin Express™.

Konfigurowanie Garmin Express™

1 Podłącz urządzenie do komputera za pomocą kabla USB.
2 Odwiedź stronę **garmin.com/express**.
3 Wykonaj instrukcje wyświetlane na ekranie.

Aktualizacja oprogramowania przy użyciu aplikacji Garmin Express™

Aby przeprowadzić aktualizację oprogramowania urządzenia, należy najpierw pobrać i zainstalować aplikację Garmin Express oraz dodać swoje urządzenie (*Konfigurowanie Garmin Express™*, strona 33).

1 Podłącz urządzenie do komputera za pomocą przewodu USB.

Gdy zostanie udostępnione nowe oprogramowanie, aplikacja Garmin Express prześle je do urządzenia.

2 Po zakończeniu przesyłania aktualizacji przez aplikację Garmin Express odłącz urządzenie od komputera.

Urządzenie zainstaluje aktualizację.

Źródła dodatkowych informacji

Więcej informacji na temat niniejszego produktu można znaleźć na stronie internetowej Garmin®.

- Aby zapoznać się z dodatkowymi instrukcjami obsługi i artykułami oraz pobrać aktualizacje oprogramowania, odwiedź stronę internetową **support.garmin.com**.
- Odwiedź stronę **buy.garmin.com** lub skontaktuj się z dealerem firmy Garmin w celu uzyskania informacji na temat opcjonalnych akcesoriów i części zamiennych.

Rozwiązywanie problemów

Moje urządzenie nie może znaleźć pól golfowych w pobliżu

Jeśli aktualizacja zostanie przerwana lub anulowana przed jej zakończeniem, urządzenie może nie mieć dostępu do niektórych danych pól golfowych. Aby naprawić brakujące dane, zaktualizuj pola golfowe ponownie.

1 Pobierz i zainstaluj aktualizacje pól golfowych z aplikacji Garmin Express™ (*Aktualizacja oprogramowania przy użyciu aplikacji Garmin Express™*, strona 33).
2 Bezpiecznie odłącz urządzenie.
3 Wyjdź na zewnątrz i rozpocznij testową rundę golfa, aby sprawdzić, czy urządzenie znajduje pobliskie pola golfowe.

Mój telefon nie łączy się z urządzeniem

Jeśli już sparowano urządzenie z telefonem, a telefon nadal nie łączy się z urządzeniem, skorzystaj z następujących wskazówek.

- Wyłącz telefon i urządzenie, a następnie włącz je ponownie.
- Włącz obsługę technologii Bluetooth® w telefonie.
- Zaktualizuj aplikację Garmin Golf™ do najnowszej wersji.
- Usuń urządzenie z aplikacji Garmin Golf i ustawień Bluetooth w telefonie, aby powtórzyć proces parowania.
- W przypadku zakupu nowego telefonu usuń urządzenie z aplikacji Garmin Golf w starym telefonie, którego nie będziesz już używać.
- Umieść telefon w pobliżu urządzenia, w odległości nie większej niż 10 m (33 stopy).
- W telefonie otwórz aplikację Garmin Golf, a następnie wybierz kolejno **Profil** > **Moje urządzenia** > **Dodaj urządzenie**, aby przejść do trybu parowania.
- Wybierz ⚙ > **System** > **Łączność** > **Telefon** > **Paruj telefon**.

Moje urządzenie wyświetla nieprawidłowy język

Jeśli w urządzeniu został wybrany przypadkowo nieprawidłowy język, możesz go zmienić.

1 Na ekranie głównym wybierz ⚙.
2 Przewiń w dół do ostatniego elementu na liście i go wybierz.
3 Wybierz drugą pozycję z listy.
4 Wybierz język.

Moje urządzenie wyświetla nieprawidłowe jednostki miar

- Sprawdź, czy na urządzeniu wybrane są prawidłowe jednostki miar (*Zmienianie jednostek miary*, strona 27).
- Sprawdź, czy na koncie Garmin Golf™ wybrane są prawidłowe jednostki miar.

  Jeśli jednostki miar na urządzeniu różnią się od tych na koncie Garmin Golf, ustawienia na urządzeniu mogą zostać nadpisane podczas jego synchronizacji.

Ponowne uruchamianie urządzenia

1 Naciśnij i przytrzymaj ●, aż urządzenie się wyłączy.
2 Przytrzymaj przycisk ●, aby włączyć urządzenie.

Przywracanie wszystkich domyślnych ustawień

Zanim zresetujesz urządzenie golfowe, zsynchronizuj je z aplikacją Garmin Golf™, aby przesłać karty wyników.

Można przywrócić domyślne wartości dla wszystkich ustawień urządzenia.

1 Wybierz kolejno ⚙ > **System** > **Zeruj**.
2 Wybierz opcję:
   - Aby przywrócić domyślne wartości wszystkich ustawień urządzenia, ale zachować wszystkie informacje wprowadzone przez użytkownika oraz karty wyników, wybierz **Resetuj wszyst. ustaw.**.
   - Aby przywrócić domyślne wartości wszystkich ustawień urządzenia oraz skasować wszystkie informacje wprowadzone przez użytkownika i karty wyników, wybierz **Skasuj wszystko**.
3 Wybierz **TAK**.

Odbieranie sygnałów satelitarnych

Urządzenie może wymagać czystego widoku nieba w celu odebrania sygnałów z satelitów. Godzina i data są ustawiane automatycznie w oparciu o pozycję GPS.

PORADA: Więcej informacji na temat systemu GPS można znaleźć na stronie www.garmin.com/aboutGPS.

1. Wyjdź na zewnątrz, na otwarty teren.

   Przednia część urządzenia powinna być zwrócona w kierunku nieba.
2. Zaczekaj, aż urządzenie zlokalizuje satelity.

   Zlokalizowanie sygnałów satelitarnych może zająć 30–60 sekund.

Poprawianie odbioru sygnałów satelitarnych GPS

- Regularnie synchronizuj urządzenie z kontem Garmin®:
  - Podłącz urządzenie do komputera za pomocą kabla USB i aplikacji Garmin Express™.
  - Zsynchronizuj urządzenie z aplikacją Garmin Golf™, korzystając z telefonu z włączoną funkcją Bluetooth®.
  - Połącz urządzenie z kontem Garmin, korzystając z sieci bezprzewodowej Wi-Fi®.

  Po połączeniu z kontem Garmin urządzenie pobiera dane satelitarne z kilku ostatnich dni, co umożliwia szybkie odbieranie sygnałów satelitów.
- Udaj się w otwarty teren, z dala od wysokich budynków i drzew.
- Pozostań na miejscu przez kilka minut.

Opuszczanie trybu demonstracyjnego

Tryb demonstracyjny wyświetla podgląd funkcji urządzenia golfowego Approach®.

Naciśnij ⦿, aby zrestartować urządzenie.

support.garmin.com

© 2026 Garmin Ltd. lub jej oddziały

Garmin®, logo Garmin oraz Approach® są znakami towarowymi firmy Garmin Ltd. lub jej podmiotów zależnych zarejestrowanych w Stanach Zjednoczonych i innych krajach. Garmin Connect™, Garmin Express™ oraz Garmin Golf™ są znakami towarowymi firmy Garmin Ltd. lub jej oddziałów. Wykorzystywanie tych znaków bez wyraźnej zgody firmy Garmin jest zabronione.

Znak i logo Bluetooth® stanowią własność firmy Bluetooth SIG, Inc., a używanie ich przez firmę Garmin podlega warunkom licencji. Mac® jest znakiem towarowym firmy Apple Inc. zarejestrowanym w Stanach Zjednoczonych i innych krajach. Wi-Fi® jest zastrzeżonym znakiem towarowym firmy Wi-Fi Alliance Corporation. Windows® jest zastrzeżonym znakiem towarowym firmy Microsoft Corporation w Stanach Zjednoczonych i w innych krajach. Pozostałe znaki towarowe i nazwy handlowe należą do odpowiednich właścicieli.

M/N: A04873

Styczeń 2026

GUID-39C10EC9-3CDF-406D-9BC9-8F490036536A v1